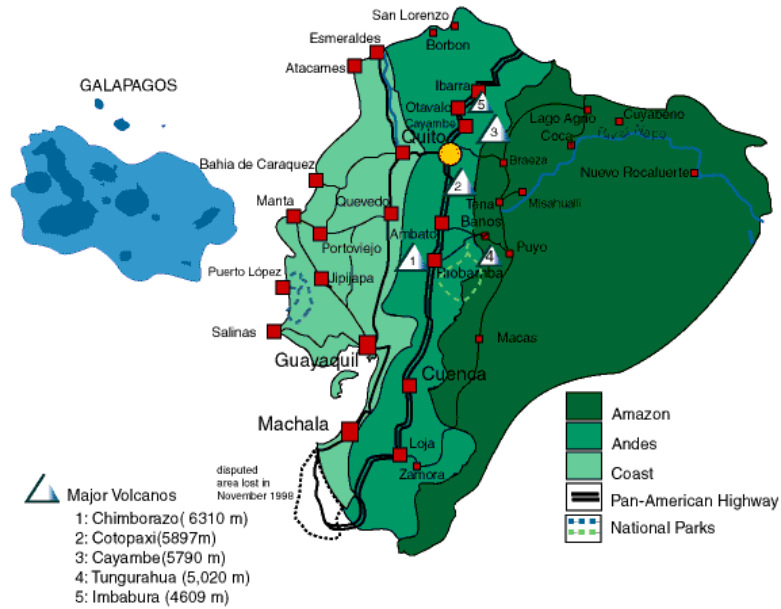
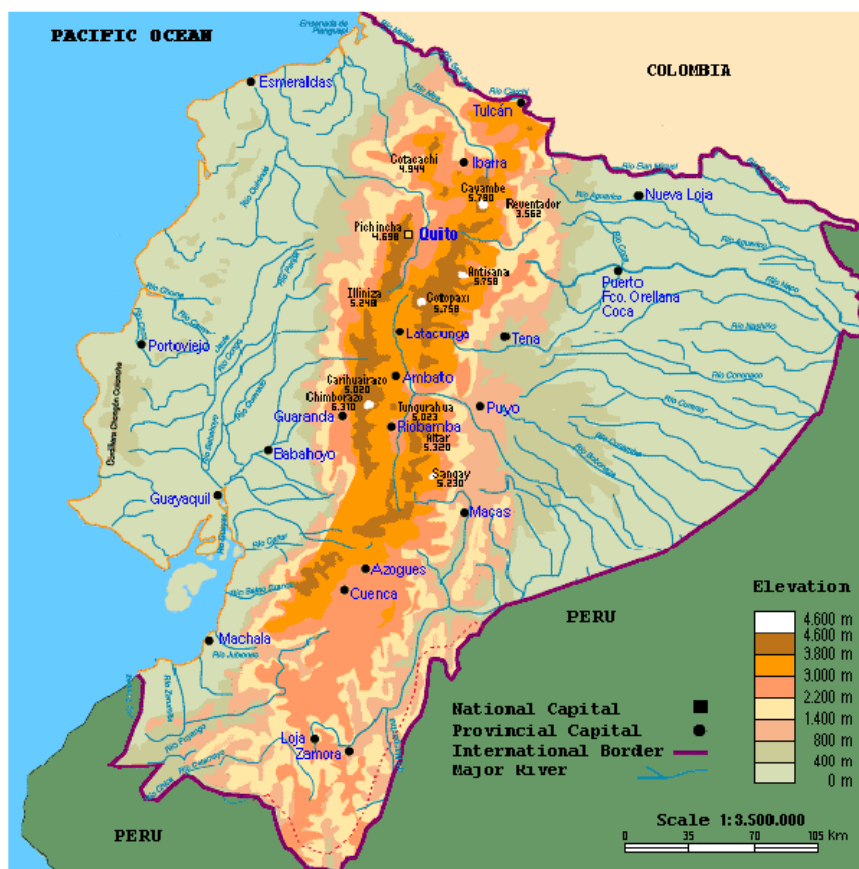


L' Ecuador

Ecuador, South America



Elementi geografici



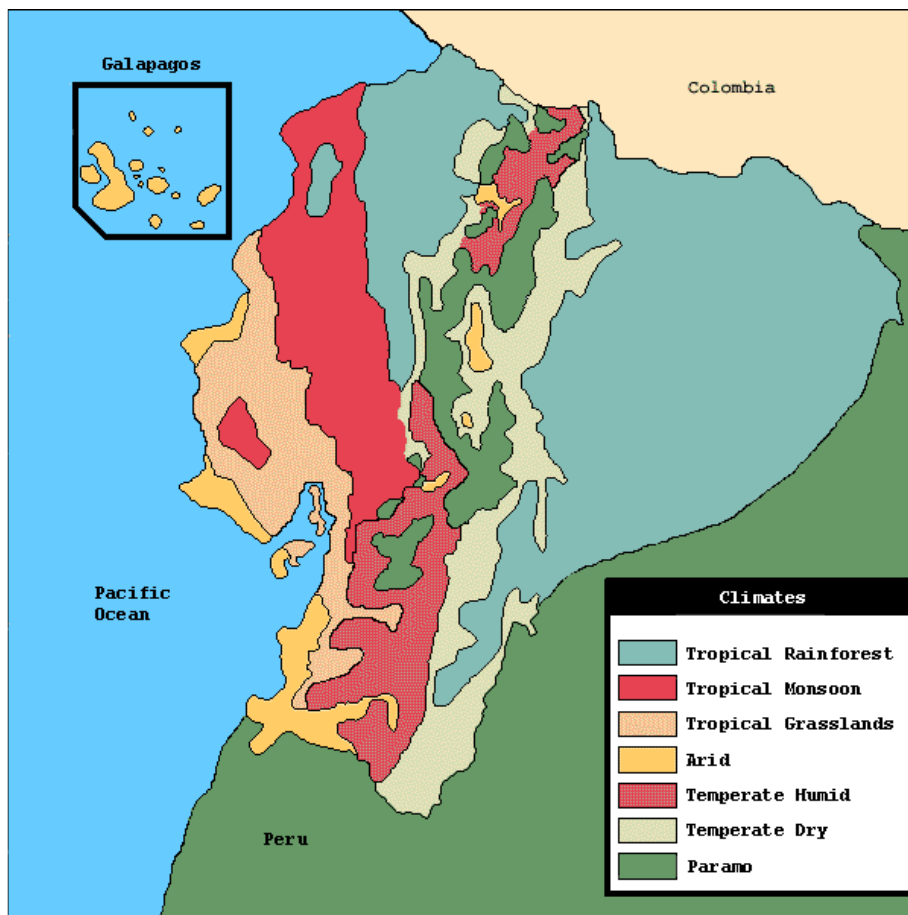
Ecuador prende nome dell'equatore che lo attraversa.

*Il suo territorio si affaccia sul Pacifico con il **golfo di Guayaquil** e una fascia costiera.*

*La cordigliera andina è ricca di vulcani attivi, come il **Sangai**. La vetta più elevata è il **Chimborazo** un vulcano inattivo alto 6.310 m. Il clima varia da quello arido della costa, sottoposto all'influsso della corrente fredda di **Humboldt**, a quello freddo delle altitudini e a quello caldo umido del versante interno delle Ande.*



Clima



Ordinamento dello stato e popolazione

*L' Ecuador è una repubblica presidenziale. La popolazione è situata da che parlano il **quechua** e inoltre da meticci, creoli e minoranza di asiatici. Negli altipiani vivono tribù nomadi primitive tra cui quella degli **Jivaros** che tagliavano le teste ai nemici e le imbalsamavano, dopo averli ridotti alla dimensione di un pugno.*

*La capitale è Quito è a 2.800 m di altezza **Guayaquil** con il suo porto e il più importante centro commerciale e industriali.*

Economia

Questo paese dotato di risorse minerali è in via di sviluppo.

L'agricoltura di piantagione fornisce banane, caffè, cacao, frutta, cotone, tabacco.

L'Ecuador è il maggior produttore mondiale del legno di balsa. La deforestazione ha eliminato molti ambienti di interesse naturalistico.

Il petrolio che procura delle entrate e una risorsa determinante per l'industria dell'Ecuador.

E' stato costruito un oleodotto per il trasporto verso la costa del greggio. Le miniere forniscono oro, argento, platino, piombo.

Stato e problemi attuali

L'Ecuador, come tutti i paesi latino americani ha avuto molti governi instabili.

Nel 1992 però l'Ecuador si è distaccato per decidere in modo autonomo la produzione, che è stata decisamente aumentata.